



Lasy Państwowe

Nadleśnictwo Barlinek

**Informacja o działalności w roku 2025
Plany na rok 2026 – Gmina Pełczyce**




Lasy Państwowe

Wstęp. Dlaczego przesyłamy Państwu ten raport?

Lasy Państwowe to ogólnopolska organizacja, zarządzająca większością zasobów leśnych kraju. W naszej pieczy znajduje się przeszło 7,6 mln ha gruntów. To ¼ Polski. Nadleśnictwo Barlinek to jedno z 429 nadleśnictw, które zarządzają lasami na poziomie lokalnym. Dbą o przyrodę, udostępnia lasy dla rekreacji, ale jest też istotnym podmiotem gospodarczym. Dostarcza drewno, które służy nam wszystkim, zatrudnia i generuje miejsca pracy. Jest płatnikiem lokalnych podatków. Szczegółowe dane nt. działalności nadleśnictwa znajdują Państwo na kolejnych stronach.

Drugi raz nasza organizacja kieruje tego rodzaju raporty do samorządów gminnych w całej Polsce. Samorządy to nasz naturalny i bliski partner. To Państwo posiadają mandat uzyskany w demokratycznych wyborach, uprawniający do reprezentowania strony społecznej.

Raport traktujemy jako narzędzie w dialogu, który leśnicy chcą prowadzić ze stroną społeczną. Uważamy za oczywiste, że powinni Państwo dowiadywać się o naszej działalności. O jej efektach w minionym roku i o naszych zamierzeniach na rok bieżący. Niech to będzie podstawa do dyskusji na temat sposobów zarządzania lasami, ich wpływu na gospodarkę, klimat i stosunki wodne. O oczekiwaniach społecznych. Stoimy na stanowisku, że debata i konsultacje w środowisku lokalnym mają szczególną wartość. Bo odbywają się w poczuciu odpowiedzialności i realnej oceny skutków podejmowanych decyzji.



Grzegorz Ostrycharz
nadleśniczy
Nadleśnictwa Barlinek



Las Państwowy

Część I

O nadleśnictwie

www.lasy.gov.pl



Lasy Państwowe

Lokalizacja

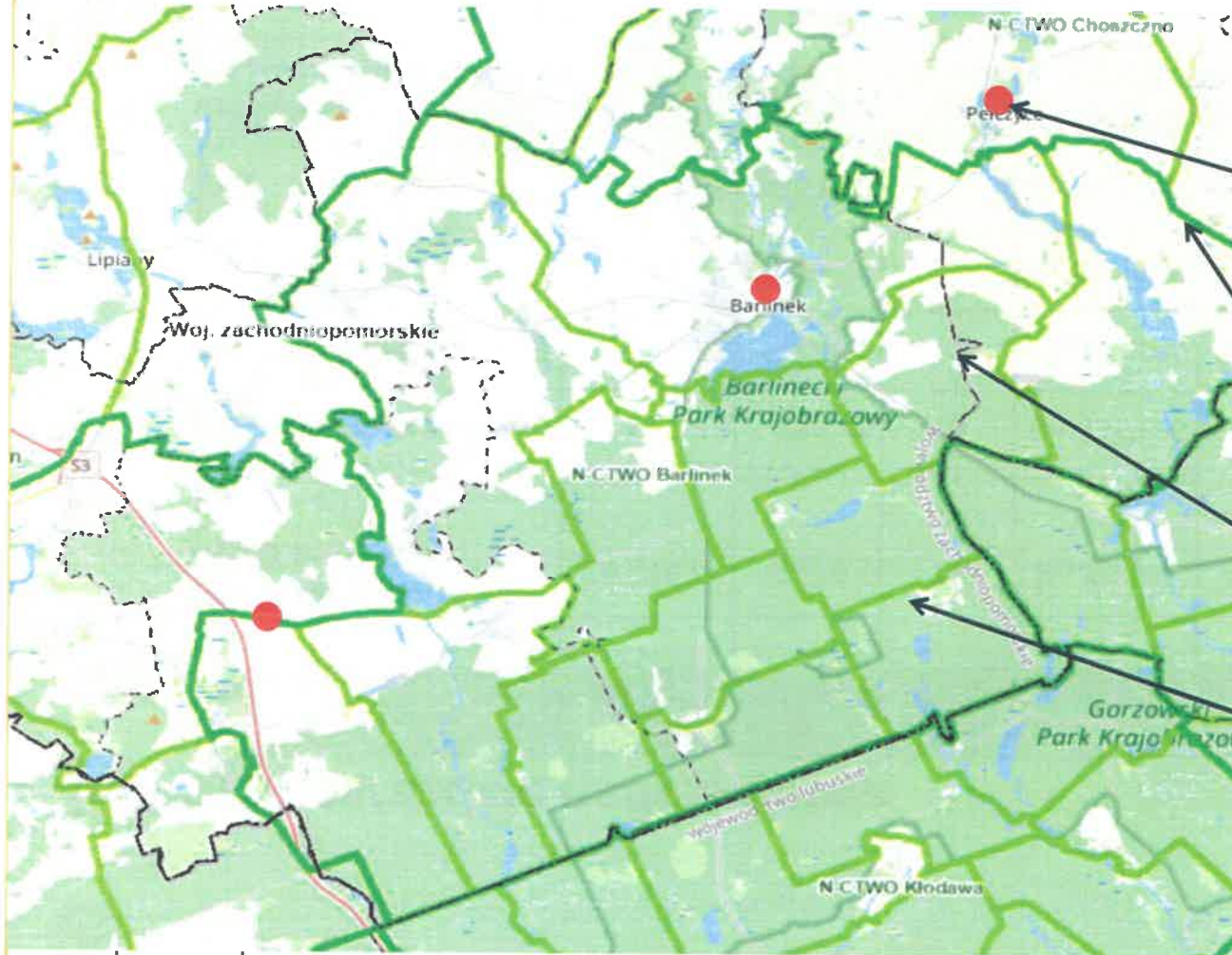


Nadleśnictwo
Barlinek

www.lasy.gov.pl



Lasy Państwowe



www.lasy.gov.pl

Lokalizacja

Siedziby gmin

Granica nadleśnictwa

Granica gmin

Granica leśnictw



Zasoby w zarządzie nadleśnictwa

	Pow. ogółem (ha)	Lasy (ha)	Średni wiek	Skład gatunkowy (według gatunków rzeczywistych)		
Nadleśnictwo BARLINEK	20 210.01	19279.1	72	So 55,3%	Bk 19,5%	DB.B.8,9%
014 - Barlinek Miasto	577.73	566.47	78	So 63,76%	DB.B.11,61%	BK 6,91%
015 - Barlinek Ob. wiej.	12 247.89	11745.2	72	So 48.62%	Bk 21,26%	DB.B. 12.01%
052 - Lubiszyn	88.68	78.21	81	Bk 67.97%	So 16.84%	OL 4.22%
052 - Nowogródek Pom.	5 066.66	4753.93	70	So 65,42%	Bk 19.45%	DB.B. 3,7%
055 - Pełczyce Ob. wiej.	2 229.05	2135.25	71	So 68.52%	Bk 11,47%	Md 3,44%



Do kogo należą lasy w granicach nadleśnictwa

Województwo	Gmina	Forma własności								Lasy ogółem	Lesistość	
		Lasy publiczne						Razem publiczne	Lasy prywatne			
		Własności Skarbu Państwa (SP)				Razem SP	Lasy gminne					
		w zarządzie LP	w zarządzie PN	w ZWR SP	inne SP			[ha]/[%]	[%]			[%]
1	2	3	4	5	6	7	8	9	10	11	12	
Zachodniopomorskie	Nowogródek Pomorski	4 753.93 96.0		4.96 0.1		4 758.89 96.1	1.29 0.0	4 760.18 96.1	194.26 3.9	4 954.44 100.0	100.0	50.7
Zachodniopomorskie	Barlinek	12 311.67 99.1		23.06 0.2		12 334.73 99.3	37.80 0.3	12 372.53 99.6	49.85 0.4	12 422.38 100.0	100.0	54.3
Zachodniopomorskie	Pelczyce	2 135.25 96.4		3.74 0.2	5.98 0.3	2 144.97 96.9	1.74 0.1	2 146.71 97.0	65.50 3.0	2 212.21 100.0	100.0	31.1
Lubuskie	Lubiszyn	78.21 99.6				78.21 99.6		78.21 99.6	0.23 0.4	62.50 100.0	100.0	78.2



Las Państwowe

GMINA Pełczyce.

• Osady leśne mieszkalne:

- 1 osada leśna (Niesporowice),

- system ochrony ppoż.

Punkty zaopatrzenia w wodę: Niesporowice (J. Pełcz), Niesporowice (dawne stawy). Trzy drogi dojazdowe p.poz o łącznej długości około 10,4 km.

- *obiekty edukacyjne, urządzenia służące rekreacji, turystyce,*

Miejsce biwakowe na J. Pełcz

- *inne obiekty*

Obiekty małej retencji: PP2 – 6 sztuk

C2 – 4 sztuk

Pg – 2 sztuki

Mnich - 3 sztuka

Szlaki piesze
i rowerowe



Las Państwowe

Przyroda na terenie Gminy Pełczyce:

- 4 pomniki przyrody,
- 4 użytków ekologicznych o łącznej powierzchni 18,14 ha,
- Obszar Chronionego krajobrazu- OChk „C-Barlinek”
– pow. 1 871,34ha

Obszary Natura 2000:

Specjalne obszary ochrony siedlisk mające znaczenie dla Wspólnoty

Europejskiej OZW (SOO, OSO):

- Dolina Płoni i Jezioro Miedwie PLH320006 – pow. 1,01 ha
- Puszcza Barlinecka PLB080001 – 1 278,97 ha
- Ilość stref ochronnych poszczególnych gatunków ptaków:
Rybołów – 2 Bocian czarny - 1

www.lasy.gov.pl





Plan urządzenia lasu – podstawa działalności nadleśnictwa

To kluczowy dokument określający zasady gospodarki leśnej i podstawa naszego działania. Opracowany **na 10 lat**. Obejmuje całe nadleśnictwo, ale indywidualne planowanie dotyczy wydzielei, czyli kilkuhektarowych, jednolitych fragmentów lasu. Takich wydzielei jest w naszym nadleśnictwie 7197 szt.

Plan wykonali specjaliści spoza Lasów Państwowych. Zatwierdził Minister Klimatu i Środowiska.

Plan zawiera opis i ocenę stanu lasu oraz cele, zadania i metody prowadzenia gospodarki leśnej. Proces jego tworzenia i zatwierdzania jest precyzyjnie uregulowany i angażuje różne podmioty oraz społeczeństwo.

W jakim celu wykonujemy plan?

- **Zrównoważone zarządzanie lasami** – zapewnienie równowagi między ochroną przyrody a użytkowaniem lasów
- **Ochrona ekosystemów leśnych** – uwzględnienie obszarów chronionych i działań na rzecz bioróżnorodności
- **Planowanie pozyskania drewna** – określenie, ile drewna można pozyskać, bez naruszania stabilności lasów
- **Dostosowanie gospodarki leśnej do warunków środowiskowych** – uwzględnienie klimatu, gleby i zasobów wodnych



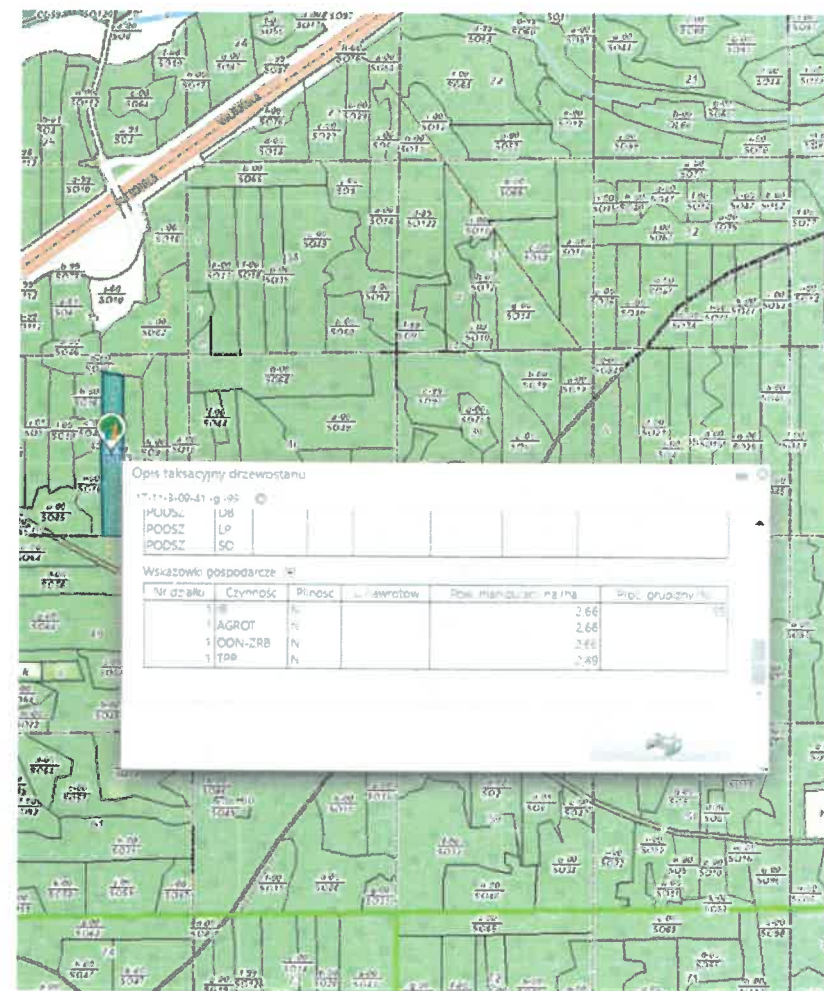
Lasy Państwowe

Plan dostępny dla każdego

- **Działamy transparentnie.** Dlatego przy tworzeniu planu odbywają się konsultacje społeczne. Gotowy plan podlega strategicznej ocenie oddziaływania na środowisku i jest opiniowany przez RDOŚ, IOŚ
- **Każdy ma wgląd do planu.** Plan urządzenia lasu umieszczamy w internetowym BIP. Do pobrania udostępniamy opis nadleśnictwa (elaborat) i program ochrony przyrody [LINK](#)
www.gov.pl/web/nadlesnictwo-barlinek/plan-urzadzenia-lasu
- **Sprawdź, co zaplanowaliśmy w znanym Ci fragmencie lasu.** Treść planu trafia także do Banku Danych o Lasach <https://www.bdl.lasy.gov.pl/portal/> Tutaj każdy może zapoznać się z charakterystyką wybranego wydzielenia leśnego i sprawdzić, jakie prace będziemy prowadzić w tym fragmencie lasu



www.lasy.gov.pl





Lasy Państwowe

Jak powstaje plan? Lokalny zespół współpracy

Zespół Lokalnej Współpracy stanowi grupę doradczą i opiniotwórczą Dyrektora RDLP w Szczecinie w zakresie lasów o zwiększonej funkcji społecznej, powołaną na czas prac nad sporządzaniem projektu planu urządzenia lasu dla Nadleśnictwa.

ZLW powoływane są obligatoryjnie w nadleśnictwach realizujących obecnie 8 i 9 rok planu urządzenia lasu.

Zespół składa się z grup interesariuszy np.: grupa społeczna, grupa samorządowa, grupa naukowa, grupa odbiorców drewna i wykonawców prac leśnych.

Zespół Lokalnej Współpracy zostanie powołany w 2030 roku – 8 rok Planu Urządzenia Lasu dla Nadleśnictwa Barlinek.





Lasy Państwowe

Rozmiar zadań zapisanych w planie urządzenia lasu

- *etat miąższościowy użytków rębnych – 623 399 m³*
- *etat powierzchniowy cięć w użytkowaniu przedrębnym 9 801,36 (ha) wraz z szacunkowym pozyskaniem (m³) – 461 000 m³*
- *projektowana powierzchnia zalesień i odnowień (ha) – 1 932,47 ha*
- *projektowana powierzchnia pielęgnowania lasu (ha) – 3 080,82 ha*



Las Państwowe

Część II

**Co się działo w nadleśnictwie –
- podsumowanie roku 2025**

www.lasy.gov.pl



Lasy Państwowe

Pozyskanie drewna na terenie Gminy Pełczyce

Użytkowanie rębne – 8 398,52 m³

Użytkowanie przedrębne – 3 403,88 m³

Użytki przygodne – 589,19 m³

Sortymenty

Drewno wielkowymiarowe – 5 494,93 m³

Drewno średniowymiarowe – 6 896,66 m³

Drewno małowymiarowe – 851,24 m³

Drewno opałowe (dane dla n-ctwa)

*S4 (wałki opałowe) – 7 461,73 m³, ceny od 62,73 zł
- do 222,63 zł / m³*

*M2 (gałęziówka) – 8 651,61 m³,
cena od 1,23 zł – do 15,99 zł / m³*

www.lasy.gov.pl



Partnerzy gospodarczy

Usługobiorcy – zakłady usług leśnych

- *Zakład Usług Leśnych, Daniel Zabojsca (Lider Konsorcjum) , pakiety I,II (7 leśnictw). Ogólne koszty usług **15.255.134,62 zł brutto, dwie umowy od 01.2024 do 31.12.2025 r.***
- *USŁUGI OGÓLNE Mateusz Grześkiewicz, szkółka leśna. Ogólne koszty usług **1.398.995.28 zł brutto, umowa na okres od 01.2024 do 31.12.2025 r.***
- *Dwie umowy dla dwóch pakietów (6 leśnictw) na lata 2025 i 2026 zostały podpisane i są realizowane. łączna wartość umów **11.879.407.42 zł***

Nabywcy drewna

- *liczba firm, które zakupiły drewno – 130, przykłady: Barlinek Inwestycje Sp. z o.o., SWISS KRONO TEX GmbH&Co.KG, BINDERHOLZ OBERROT Baruth GmbH, KRONOSPAN POLSKA SP. Z O. O., STORA ENSO WOOD PRODUCTS Sp. z o.o., SONAE ARAUCO BEESKOW GmbH, KPPD-SZCZECINEK S.A., ROLNICZA SPÓŁDZIELNIA PRODUKCYJNA w Rzecku, Gryfskand Gryfino Sp. z o.o.,*

lokalni odbiorcy: DAREX P. Darecki, Manex P. Manikowski, LEWANDOWSKI ALFRED ZAKŁAD STOLARSKI, GRH WAWRZYNIAK WALDEMAR, GORZĄD CEZARY "DREWEX GB,,,



Las Państwowe

Hodowla i ochrona lasu – Gmina Pełczyce

Odnowienia – 33,93 ha

Trzebieże – 69,50 ha

Czyszczenia – 15,42 ha

www.lasy.gov.pl



Ochrona przyrody

- Mechaniczne usuwanie drzew i krzewów z terenu rezerwatu przyrody „Markowe Błota”
- Montaż sztucznych gniazd z przeznaczeniem dla rybołowa – kamery przy gniazdach
- Ochrona czynna siedliska przyrodniczego 6510 (PZO Ostoja Barlinecka, PO dla Barlineckiego Parku Krajobrazowego) ok. 39,00 ha
- Użytek ekologiczny „Suchar rosiczkowy” – usuwanie nalotów drzew i krzewów
- Wykonanie studium hydrologicznego na potrzeby realizacji projektu „Lasy dla mokradeł – ochrona siedlisk hydrogenicznych na obszarach cennych przyrodniczo”
- Dokarmianie ptaków.

Koszty – 101 946,91 zł

Realizacja dwóch projektów, podpisane umowy:

- „Lasy dla mokradeł – ochrona siedlisk hydrogenicznych na obszarach cennych przyrodniczo” GMOK
- „Kompleksowy projekt adaptacji lasów i leśnictwa do zmian klimatu – mała retencja oraz przeciwdziałanie erozji wodnej na terenach nizinnych – kontynuacja (MRN3)”.



Ochrona przyrody

Nie wszystkie działania na rzecz ochrony przyrody są wymierne:

- **Zachowanie bioróżnorodności** (*trudno oszacować wartości istnienia poszczególnych gatunków*)
- **Ochrona siedlisk przyrodniczych** (*torfowiska, starodrzewia, mokradła*) *ich rola w ekosystemie trudna do przeliczenia na liczby*
- **Pozostawianie martwego drewna** (*siedlisko wielu organizmów, bez zysków ekonomicznych*)
- **Ograniczanie działalności gospodarczej** (*brak pozyskania drewna w rejonach cennych przyrodniczo. Utrata przychodu z drewna trudno przeliczalna na wartości ekologiczne i społeczne*)
- **Edukacja przyrodnicza** (*trudno mierzalne zmiany postaw czy też świadomości ekologicznej*)
- **Zachowanie naturalnych procesów** (*zamieranie, sukcesja, zwierzyna*)



Lasy Państwowe

Gospodarowanie gruntami

- *Nabycia – w roku 2025 Nadleśnictwo Barlinek nie miało żadnych ruchów w gruntach,*
- *Na stronie internetowej nadleśnictwa można zapoznać się z informacją o chęci zakupu gruntów leśnych oraz przeznaczonych do zalesienia - – promocja zamiaru nabywania gruntów:*

https://barlinek.szczecin.lasy.gov.pl/aktualnosci/-/asset_publisher/pjK9/content/nabywanie-lasow-i-gruntow-przeznaczonych-do-zalesienia



Las Państwowe

Działania na rzecz społeczności lokalnych

- *przeznaczenie środków na cele społeczne - użyteczne: 25,10 tyś zł*
W tym:
 - *Ochotnicze Straże Pożarne 7,60 tyś zł.*
 - *Stowarzyszenia, Koła, Związki 10,90 tyś zł*
 - *Pozostałe organizacje 6,60 tyś zł.*
- *Bieżąca realizacja zadań związanych z utrzymaniem obiektów turystycznych i edukacyjnych*
- *Działalność edukacyjna prowadzona jest w placówkach będących w zasięgu terytorialnym nadleśnictwa oraz na ścieżce edukacyjnej, która jest dostępna dla wszystkich zainteresowanych*
- *Koszt utrzymania obiektów turystycznych: 89 000,00 zł*
- *Usuwanie śmieci z terenów leśnych: 102 700,00 zł*
- *Koszty działalności edukacyjnej – 67 800,00 zł*

- *wsparcie inicjatyw społecznych – lokalnych i regionalnych,*



Działania na rzecz społeczności lokalnych

PODMIOTY WSPÓŁRACUJĄCE z nadleśnictwem (2024)	Liczba podmiotów	Liczba wspólnych imprez edukacyjnych
Szkoły	7	14
Pozostałe placówki dydaktyczne	2	5
Parki narodowe i krajobrazowe	1	1
Domy kultury, muzea	2	5
Organizacje pozarządowe	6	12
MEDIA:		
- prasa	0	0
INNE:		
Samorządy	4	7
Uniwersytety III Wieku	1	1
Suma	23	45



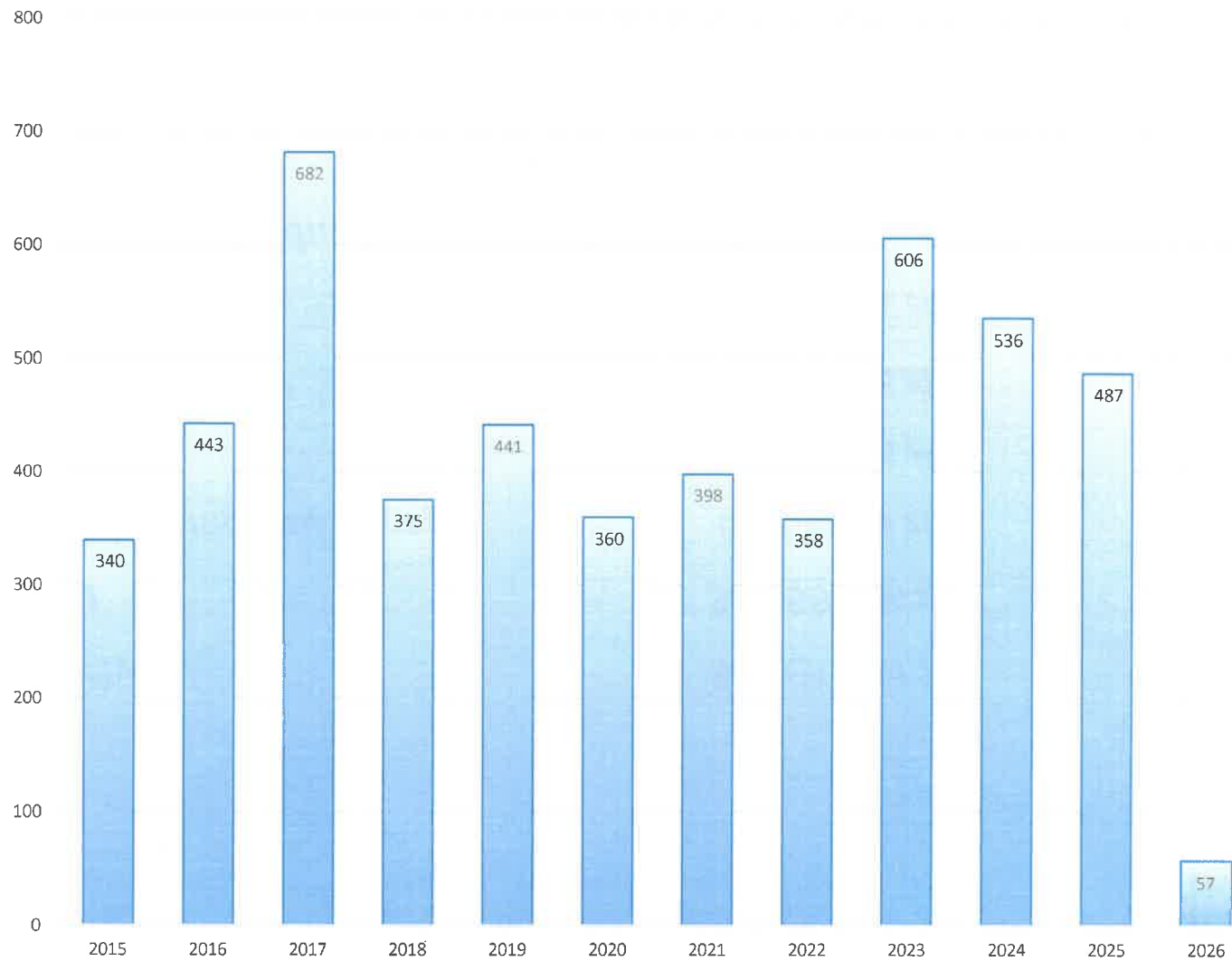
Finanse

– przychody nadleśnictwa	34,304 mln zł.
– koszty nadleśnictwa	32,450 mln zł.
– wykorzystanie środków funduszu leśnego	0,017 mln zł.
– podatki i opłaty lokalne	1,168 mln zł.
w tym: - Gmina Barlinek	0,711 mln zł.
– VAT	5,007 mln zł.
- Wpłata do budżetu 2% przychodu ze sprzedaży drewna	0,637 mln zł.



Lasy Państwowe

**Zagrożenia -
niskie opady
atmosferyczne**



www.lasy.gov.pl



Zagrożenia i przeciwdziałanie zagrożeniom

Zagrożenia

- *informacja o rozmiarze pozyskania sanitarnego*

GMINA	Rębnie sanitarne	Pozyskanie Przygodne	Razem
055 - Pełczyce	1260	682	1942
Ogółem n-ctwo	3401	8275	11676

- *stwierdzone zagrożenie ze strony patogenów drzew*

D-stany sosnowe są zagrożone ze strony kornika ostrozębneho, jemioły, Spheropsis,

D-stany dębowe są zagrożone ze strony opiętków

- *liczba i powierzchnia pożarów*



Przeciwdziałanie zagrożeniom

- *W celu zwiększenia odporności lasu d-stany iglaste są przebudowywane w kierunku zwiększonego udziału gatunków liściastych*
- *ochrona przeciwpożarowa – koszty poniesione w 2025 r. – 422 931,03 zł
(samoloty, PAD, punkty czerpania wody, pasy p.poż.)*



Las Państwowe

Część III

**Co będzie się działo w nadleśnictwie?
plany 2026**

www.lasy.gov.pl



Pozyskanie drewna

- *rozmiar zadań w bieżącym roku*

GMINA	Rębne m3	Przedrębne m3	Przygodne m3	Razem m3
014 - Barlinek Miasto	1508	1738	337	3582
015 - Barlinek Ob. wiej.	25718	36839	6493	69050
052 - Lubiszyn	0	0	0	0
052 - Nowogródek Pomorski	17403	12106	3063	32572
055 - Pełczyce Ob. wiej.	7625	5780	1391	14796
R-m n-ctwo	52254	56463	11284	120000



Lasy Państwowe

Inne zadania gospodarcze – Gmina Pełczyce

Odnowienia – 44,32 ha

Trzebieże – 111,58 ha

Czyszczenia – 18,55 ha

www.lasy.gov.pl



Las Państwowe

Współpraca, ochrona przyrody, wydarzenia

- *wydarzenia i inne okoliczności, które mogą angażować społeczność lokalną (festyn, dni otwarte, zawody sportowe itp.)*
- *obszary planowane do objęcia ochroną, prace nad wyznaczeniem lasów o wiodących funkcjach społecznych*



Las Państwowe

Inwestycje

- *Budowa składnic drewna*
- *Projekty pod budowę/ remonty urządzeń melioracji wodnych. Na terenie nadleśnictwa łącznie 44 urządzenia melioracji wodnych (PP2, C2/C4).*

w tym na terenie Gminy Barlinek – 20 urządzeń

Zadanie realizowane ze środków zewnętrznych w ramach projektu:

„Kompleksowy projekt adaptacji lasów i leśnictwa do zmian klimatu – mała retencja oraz przeciwdziałanie erozji wodnej na terenach nizinnych” (MRN3) oraz programu GMOK



Las Państwowy

Kontakt

- *Ul. Tunelowa 56a, Barlinek*
- *barlinek@szczecin.lasy.gov.pl*
- *media społecznościowe: https://www.facebook.com/nadlesnictwobarlinek/?locale=pl_PL*
- *konsultanci ds. kontaktów społecznych: Wojciech Michalczyk, telefon: 661-998-827*
adres e-mail: wojciech.michalczyk@szczecin.lasy.gov.pl

www.lasy.gov.pl